

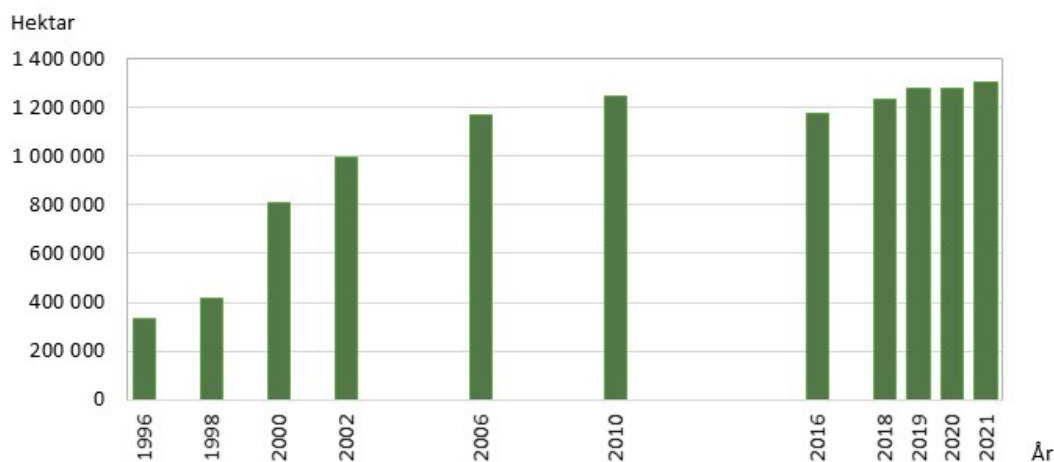
Frivilliga avsättningar och certifierad areal 2021

2021 var 1,3 miljoner hektar frivilligt avsatt av markägarna och den certifierade arealen uppgick till 15 miljoner hektar samma år. Både de frivilliga avsättningarna och den certifierade arealen är relativt oförändrade sedan 2020.

Areal frivilliga avsättningar

Arealen frivilliga avsättningar 2021 var 1,3 miljoner hektar vilket är i nivå med 2020. De förändringar som finns i statistiken är för små för att säkerställa att de är verkliga förändringar och inte enbart orsakade av förbättrad registerhållning hos uppgiftslämnare, läs mer om det i avsnittet om revideringar senare i detta faktablad.

Figur 1. Frivilliga avsättningar 1996-2021



Källa Skogsstyrelsen

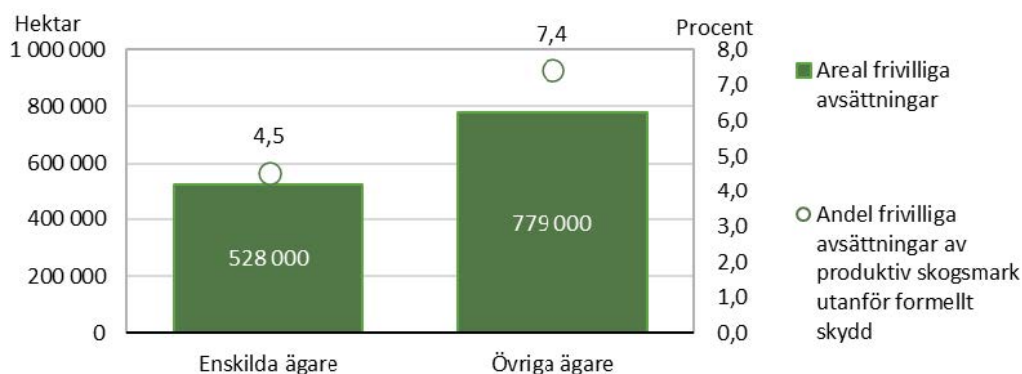


Av arealen frivilliga avsättningar står enskilda markägare för 40 procent och övriga markägare för 60 procent. Enskilda markägare är fysiska personer och dödsbon medan övriga markägare är aktiebolag, offentliga markägare, trossamfund och andra juridiska personer.

Andelarna kan jämföras med att enskilda markägare äger 53 procent av all produktiv skogsmark utanför formellt skydd och övriga ägare resterande 47 procent. Det innebär att hos gruppen enskilda ägare utgör de frivilliga avsättningarna något under 5 procent av arealen produktiv skogsmark utanför formellt skydd medan motsvarande siffra för övriga ägare är 7 procent.

84 procent av arealen frivilliga avsättningar, 1,1 miljoner hektar, är inom den skogsmark som är certifierad med FSC eller PEFC. Den icke certifierade skogsmarken står för resterande 200 000 hektar av de frivilliga avsättningarna. Totalt så var strax över 7 procent av den certifierade arealen frivilligt avsatt.

Figur 2. Produktiv skogsmarksareal med frivilliga avsättningar per ägarklass 2021, samt andel av produktiv areal utanför formellt skydd

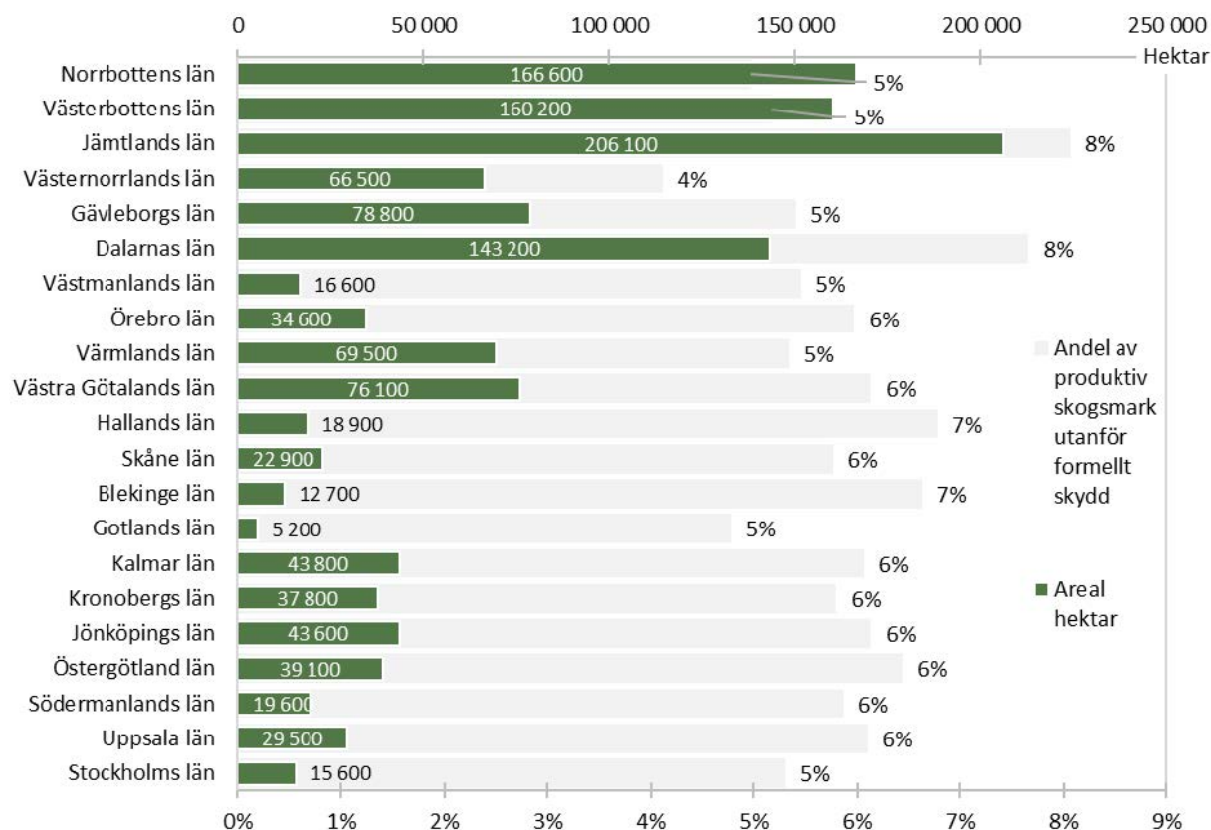


Källa Skogsstyrelsen



Största arealen frivilliga avsättningar återfinns i Jämtlands län följt av Norrbottens län. Minsta arealen frivilliga avsättningar finns i Gotlands län. Som andel av den produktiva skogsmarksarealen utanför formellt skydd har även där Jämtland den högsta andelen med 8 procent, Västernorrland har lägst andel med 4 procent.

Figur 3. Frivilliga avsättningar per län 2021 samt andel av den produktiva skogsmarken utanför formellt skydd



Källa Skogsstyrelsen. Produktiv skogsmark enligt SLU Riksskogstaxeringen.



Både statistiken med länsindelning och ägarkategorier innehåller något större osäkerhet än skattningar för hela landet eftersom ett fåtal respondenter i undersökningen inte kan ange någon exakt uppdelning. I dessa fall använder Skogsstyrelsen annan hjälpdata eller antaganden för att fördela ut statistiken per län och ägarkategori.

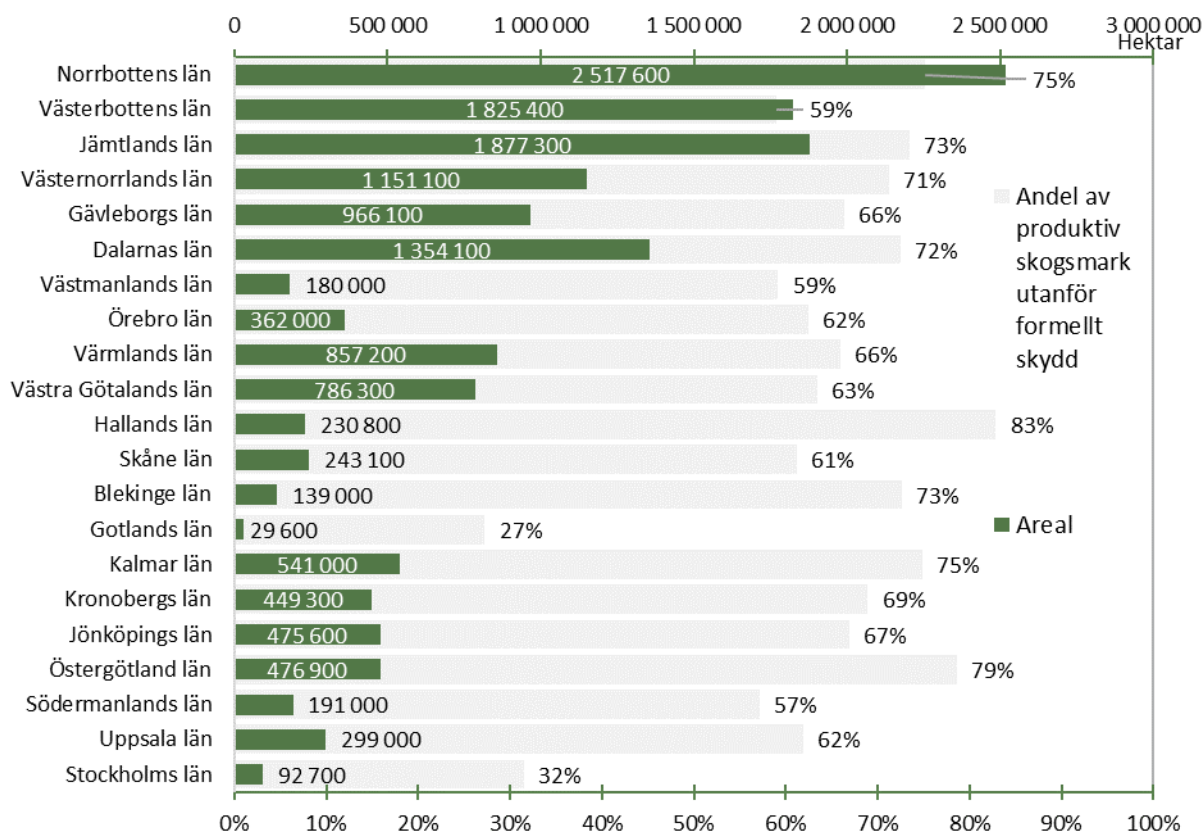
Certifierad areal

Den produktiva skogsmarksarealen som var certifierad enligt PEFC eller FSC uppgick 2021 till 15 miljoner hektar, vilket är i nivå med 2020. Den förändringen som finns i skattningar jämfört med 2020 går inte att säkerställa om det är en verklig förändring eller ett resultat av förändringar i registerhållning och beräkningsmetoder hos undersökningens uppgiftslämnare.

Det här innebär att 68 procent av all produktiv skogsmark utanför formellt skydd är certifierad. Största certifierade arealen återfinns i Norrbottens län där ungefär 2,5 miljoner hektar skogsmark är certifierad. 29 600 hektar av skogsmarken är certifierad i Gotlands län som därmed är lägst bland länen.

Tidigare skattningar för certifierad areal har reviderats sedan senaste publiceringen. Läs mer om det under avsnittet om revideringar i statistiken.

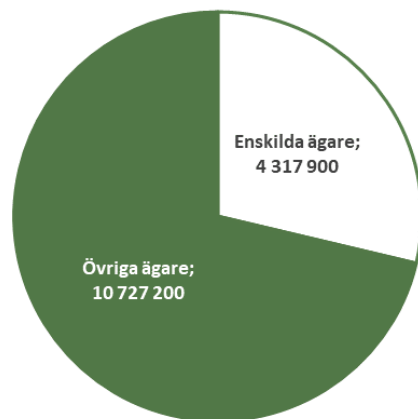
Figur 4. Certifierad produktiv skogsmark per län 2021 samt andel av den produktiva skogsmarken utanför formellt skydd



Källa Skogsstyrelsen. Produktiv skogsmark enligt SLU Riksskogstaxeringen.

Majoriteten av den certifierade skogsmarken, 10,7 miljoner hektar, ägs av övriga markägare medan enskilda markägare äger 4,3 miljoner hektar. Den ej certifierade skogsmarken återfinns huvudsakligen bland enskilda markägare.

Figur 5. Certifierad produktiv skogsmark per ägarklass 2021

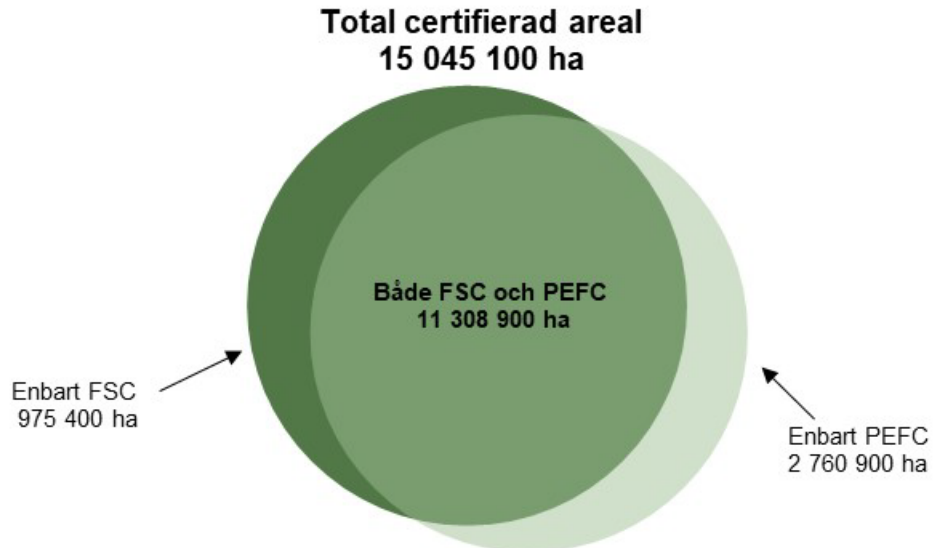


Källa Skogsstyrelsen



75 procent av den certifierade arealen är dubbelcertifierad, dvs både certifierad enligt FSC och PEFC, 18 procent har enbart PEFC och 6 procent enbart FSC. Figur 6 nedan ger en överblick av arealerna inom de båda certifieringarna, figuren är dock inte skalenlig.

Figur 6. Certifierad areal per certifikattyp 2021, figuren är inte skalenlig.



Källa Skogsstyrelsen



Reviderad statistik för 2018 till 2020

Samtidigt som statistiken över certifierad areal och frivilliga avsättningar för 2021 publiceras har även statistiken för åren 2018 till 2020 reviderats. Revideringarna rör mestadels förbättrad rapportering från uppgiftslämnare i form av mer säker länsindelning eller ägarkategorisering. Den allmänna registerhållningen har även förbättrats hos några viktiga uppgiftslämnare efter större ägarbyten som skett de senaste åren. Förändrade beräkningsmetoder har också införts gällande frivilliga avsättningar inom den ej certifierade skogsmarken. Revideringarna rör både frivilliga avsättningar och certifierad areal.

Sammantaget har detta med år 2020 som exempel lett till en nedrevidering av tidigare publicerad certifierad areal med cirka 300 000 hektar och de frivilliga avsättningarna har reviderats ned med 45 000 hektar. Revideringarna kan vara större för enstaka län eller ägarkategorier.

Statistiken som presenteras i detta faktablad kan komma att revideras vid senare publicering av statistiken om frivilliga avsättningar och certifierad areal kommande år. Det huvudsakliga motivet till revideringar är att uppgiftslämnare inkommer med mer säker rapportering. Se därför till att använda senaste version av statistiken.

Läs mer om statistikens kvalitet i [JO1404 Kvalitetsdeklaration Frivilliga avsättningar och certifierad areal 2021](#).

Definitioner och förklaringar

Frivillig avsättning

Område med produktiv skogsmark för vilket markägaren frivilligt har fattat beslut om att inte utföra åtgärder som kan skada naturvärden, kulturmiljöer eller sociala värden. Området ska finnas dokumenterade i plan eller annan handling.

Landsdelar

Norra Norrland – Norrbottens och Västerbottens län

Södra Norrland – Jämtlands, Västernorrlands och Gävleborgs län

Svealand – Dalarnas, Västmanlands, Örebro, Värmlands, Södermanlands, Uppsala och Stockholms län.

Götaland – Västra Götalands, Hallands, Skåne, Blekinge, Gotlands, Kalmar, Kronbergs, Jönköpings och Östergötlands län.

Ägarklass

Enskilda – Fysisk person, dödsbon och bolag som inte är aktiebolag

Övriga – Staten, statsägda aktiebolag, övriga allmänna ägare, privatägda aktiebolag samt övriga privata ägare.



Certifieringstyp

PEFC – Programme for the Endorsement of Forest Certification <https://pefc.se/>

FSC – Forest Stewardship Council <https://se.fsc.org/se-se>

Så gör vi statistiken

Datinsamlingen sker med tre olika metoder beroende på fastighetsägartyp. För några större fastighetsägare inhämtas geografiska data i sin helhet årligen.

För certifierade skogsägare utöver dessa fastighetsägare inhämtas arealuppgifter via en årlig enkät till den som innehar ett direktcertifikat eller ansvarar för ett gruppcertifikat inom FSC alternativt PEFC. Svaren bygger på totaluppgifter från register alternativt stickprov ur register.

För icke certifierade fastighetsägare inhämtas arealuppgifter intermittent, senast via en ny undersökning som genomfördes 2018.

Läs mer om statistikens kvalitet i [JO1404 Kvalitetsdeklaration Frivilliga avsättningar och certifierad areal 2021](#).

Statistiken är producerad av Skogsstyrelsen som ansvarar för officiell statistik inom området.

Produktnummer: JO1404. Serie: JO – Jordbruk, skogsbruk och fiske.

Utkom den 17 maj 2022

Kontakt: Sebastian Constantino

E-post: sebastian.constantino@skogsstyrelsen.se